







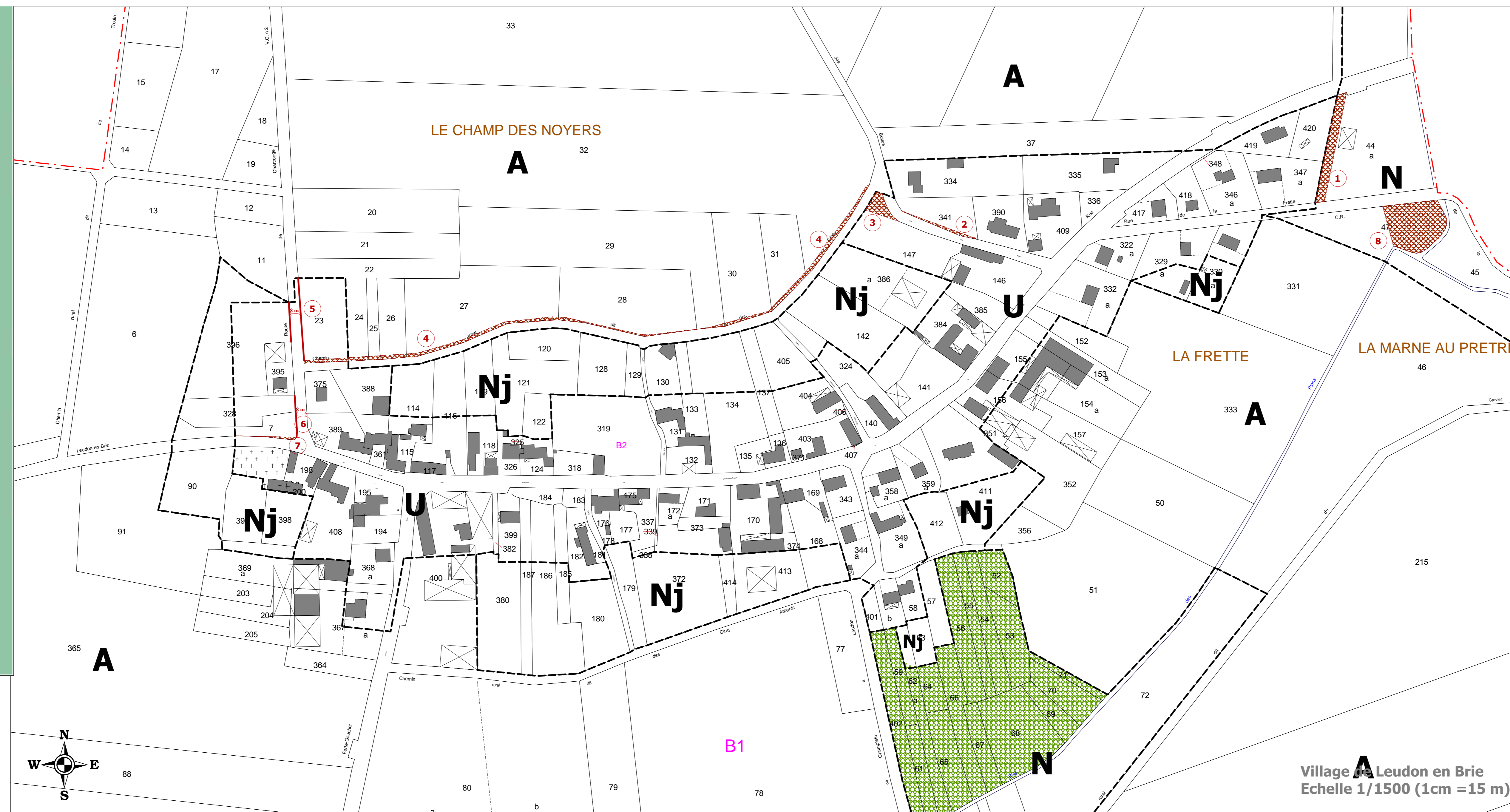
PLAN LOCAL D'URBANISME

Plan de Zonage Centre du village – La Hante 1/1500^e 2

Arrêté par délibération du Conseil municipal en date du 30 janvier 2013
Approuvé par délibération du conseil municipal en date du 13 décembre 2013

Conseil - Développement - Habitat - Urbanisme
11 rue Pargées 10000 TROYES Tél : 03 25 73 39 10 Fax : 03 25 73 37 53
cdhu.10@wanadoo.fr

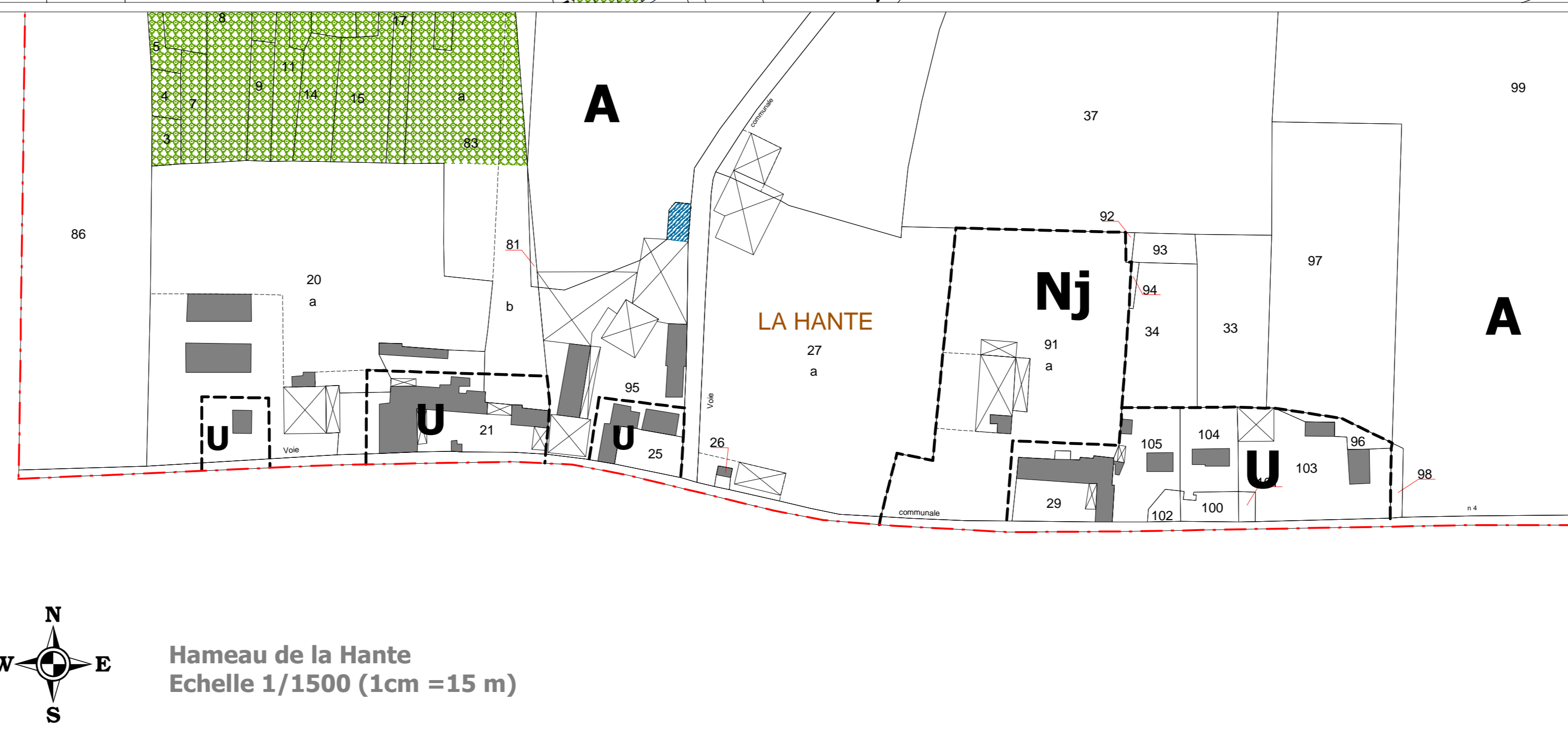
-  Limites Communales
-  Limites de zone
-  Espaces Boisés Classés
-  Emplacements Réservés
-  Elargissement voirie
-  Emprise réservée



Village de Leudon en Brie
Echelle 1/1500 (1cm = 15 m)

Liste des emplacements réservés

Numéro	Opération	Superficie	Destinataire
1	Création passage de canalisation, emprise 6 m de large	493 m ²	Commune de Leudon en Brie
2	Elargissement rue des Buttes	62 m ²	Commune de Leudon en Brie
3	Aménagement carrefour Rue des Buttes/Chemin des Clos	165 m ²	Commune de Leudon en Brie
4	Elargissement Chemin des Clos (emprise globale 8 m de large)	820 m ²	Commune de Leudon en Brie
5	Elargissement à 8 m d'emprise Route de Chartranges	Emprise globale 8 m	Commune de Leudon en Brie
6	Elargissement à 8 m d'emprise Route de Chartranges	Emprise globale 8 m	Commune de Leudon en Brie
7	Aménagement carrefour Route de Chartranges/ rue de Chevry	30 m ²	Commune de Leudon en Brie
8	Emprise pour création d'un dispositif de traitement des eaux usées	1250 m ²	Commune de Leudon en Brie



Hameau de la Hante
Echelle 1/1500 (1cm = 15 m)