

1 : Grandes parcelles de culture aux abords du village



3 : Place du Cèdre au centre du village



2 : Rue de la Fontaine des Dames



1 - PRESENTATION DU PAYSAGE

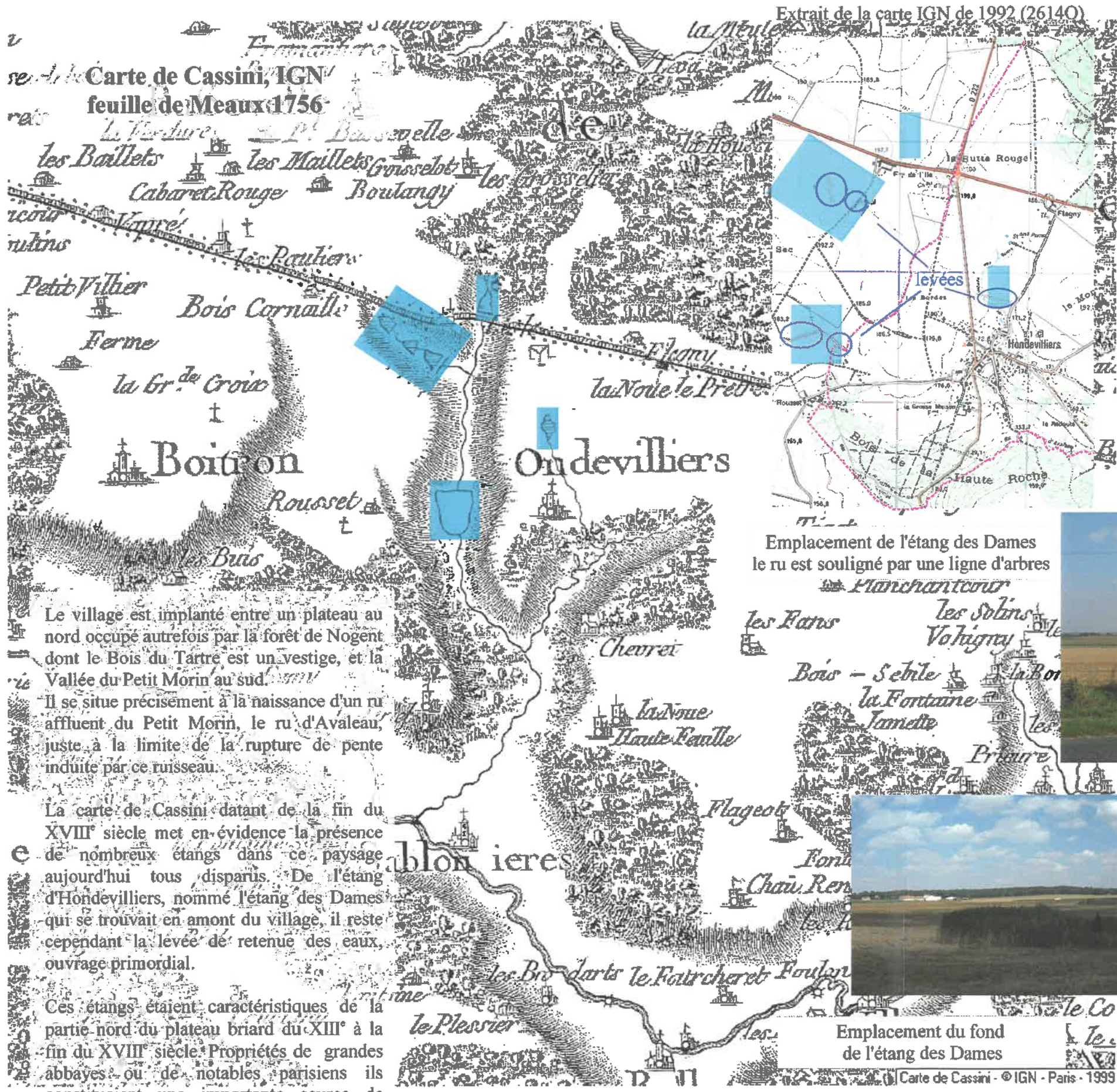
Hondevilliers

Prise de vue aérienne (IGN, 2000).



## 2 - ELEMENTS PAYSAGERS CARACTERISTIQUES

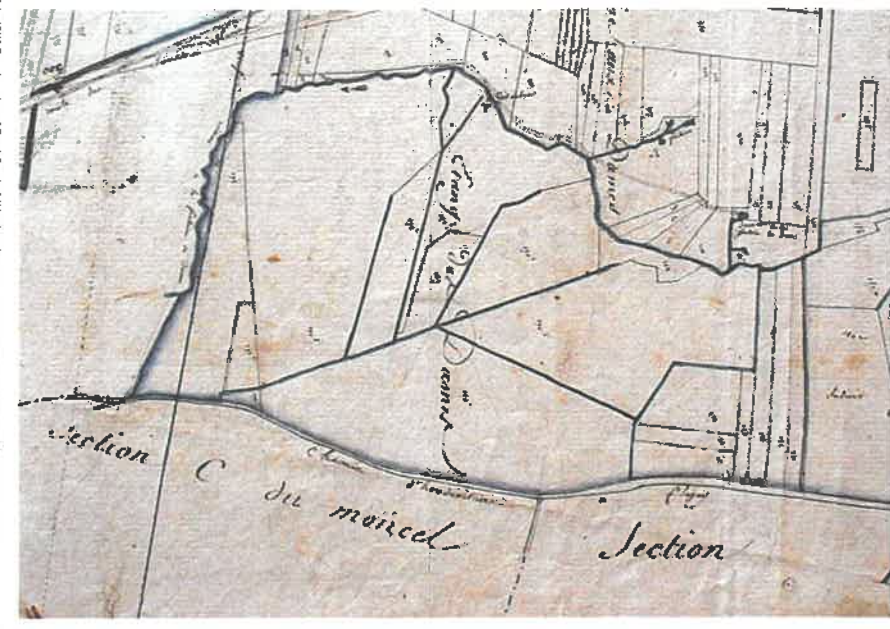
Hondevilliers



Extrait de la carte IGN de 1992 (26140)

Carte de Cassini, IGN  
feuille de Meaux 1756

Ancien cadastre datant de 1816 (AD77), l'étang des Dames est asséché et sa surface drainée. On note la présence de plusieurs sources secondaires du ru.



Emplacement de l'étang des Dames  
le ru est souligné par une ligne d'arbres



Vue depuis la Butte rouge

Le village est implanté entre un plateau au nord occupé autrefois par la forêt de Nogent dont le Bois du Tartre est un vestige, et la Vallée du Petit Morin au sud. Il se situe précisément à la naissance d'un ru affluent du Petit Morin, le ru d'Avaleau, juste à la limite de la rupture de pente induite par ce ruisseau.

La carte de Cassini datant de la fin du XVIII<sup>e</sup> siècle met en évidence la présence de nombreux étangs dans ce paysage aujourd'hui tous disparus. De l'étang d'Hondevilliers, nommé l'étang des Dames qui se trouvait en amont du village, il reste cependant la levée de retenue des eaux, ouvrage primordial.

Ces étangs étaient caractéristiques de la partie nord du plateau briard du XIII<sup>e</sup> à la fin du XVIII<sup>e</sup> siècle. Propriétés de grandes abbayes ou de notables parisiens ils constituaient une importante source de revenus, et ont jalonné ce paysage pendant des siècles, avec une grande densité entre Coulommiers et Meaux.

Emplacement du fond de l'étang des Dames



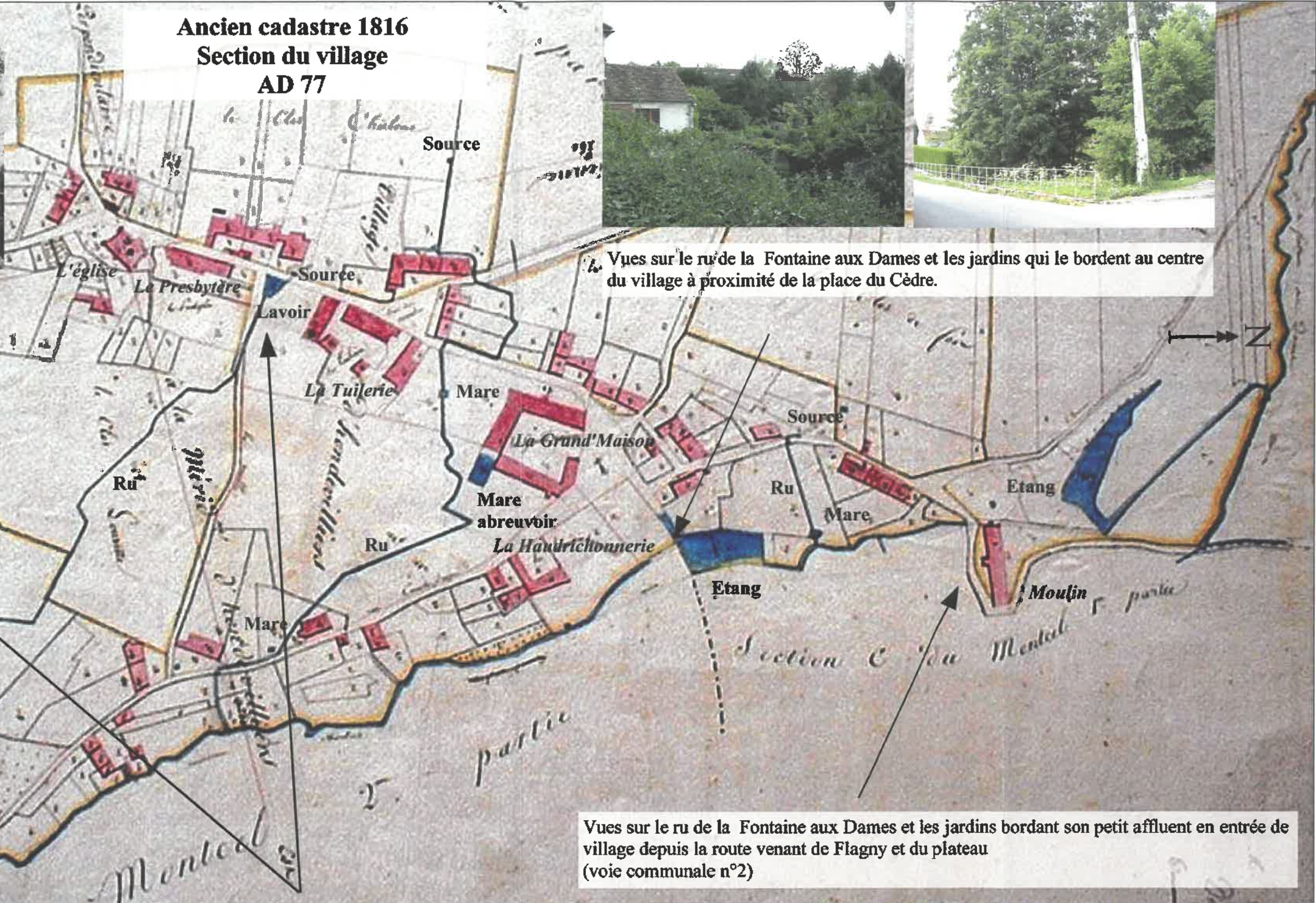
Vue depuis l'ancienne digue de l'étang

3 - PATRIMOINE HYDRAULIQUE I

Hondevilliers

6 Avenue de la République  
77500 COULOMMIERS  
Tél : 01 44 21 55 55 Fax : 01 44 21 44 56  
mail : richard@stb6.fr

**Ancien cadastre 1816  
Section du village  
AD 77**



Vues sur le ru de la Fontaine aux Dames et les jardins qui le bordent au centre du village à proximité de la place du Cèdre.

Vues sur le ru de la Fontaine aux Dames et les jardins bordant son petit affluent en entrée de village depuis la route venant de Flagny et du plateau (voie communale n°2)



Le lavoir

Vue du lavoir de la rue de la Butte Rouge et de l'emplacement de l'ancien ru depuis l'entrée sud du village (RD222).

