

Seine et Marne

COMMUNE DE SAINT BARTHELEMY

CARTE COMMUNALE

PLAN DE ZONAGE



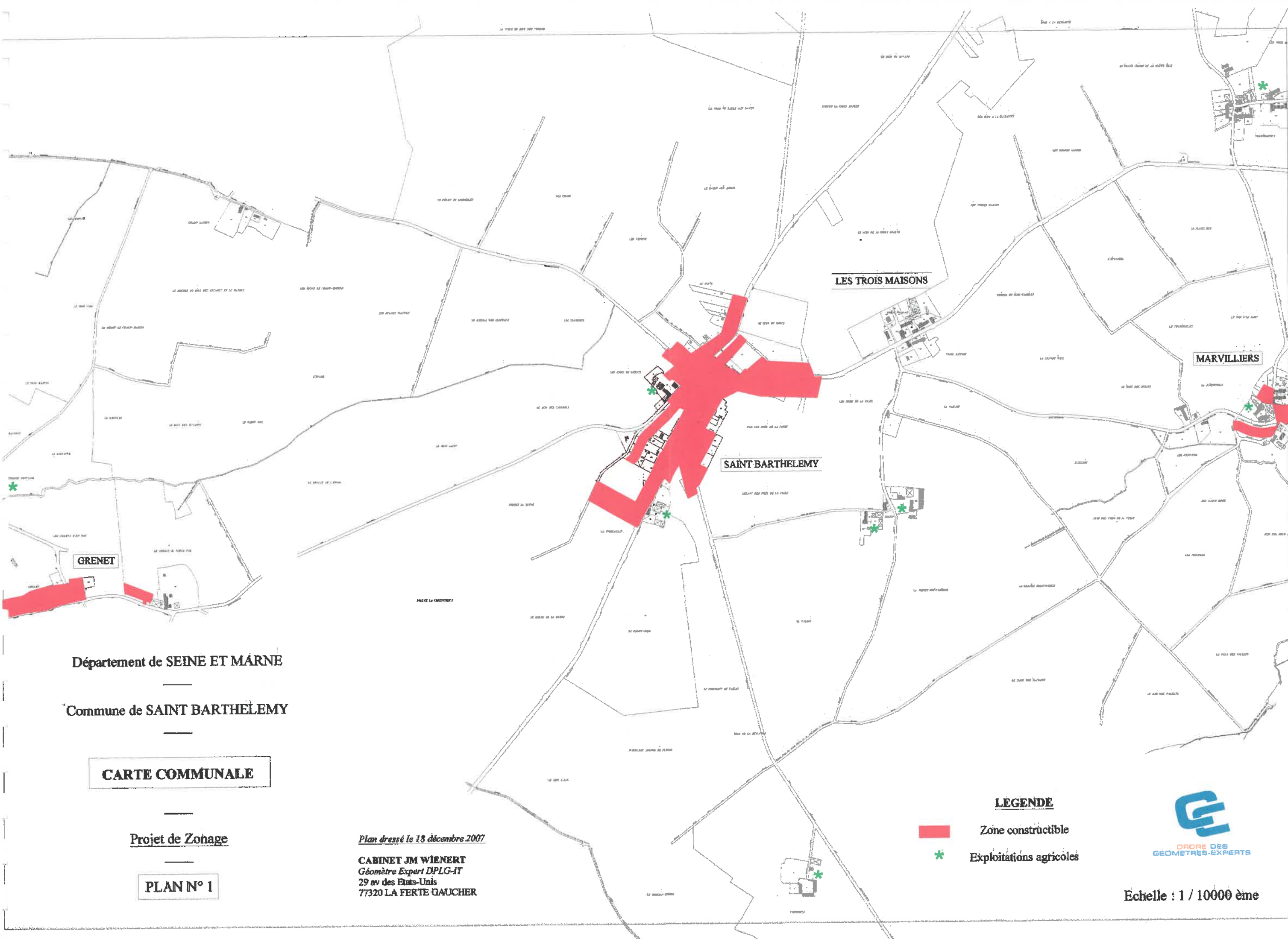
DIPLOME DES
GEOMETRES-EXPERTS

CABINET JM WIENERT
Géomètre Expert DPLG-IT
29 av des Etats-Unis
77320 LA FERTE GAUCHER

Indice	Modifications	Date
01	Projet de zonage	20/02/2006
02	Modification du périmètre constructible	08/12/2006
03	Dossier d'approbation	18/12/2007

18 Décembre 2007

Echelle: 1/2000



Département de SEINE ET MARNE

Commune de SAINT BARTHELEMY

CARTE COMMUNALE

Projet de Zonage

PLAN N° 1

Plan dressé le 18 décembre 2007

CABINET JM WIENERT
 Géomètre Expert DPLG-IT
 29 av des Etats-Unis
 77320 LA FERTE GAUCHER

LEGENDE



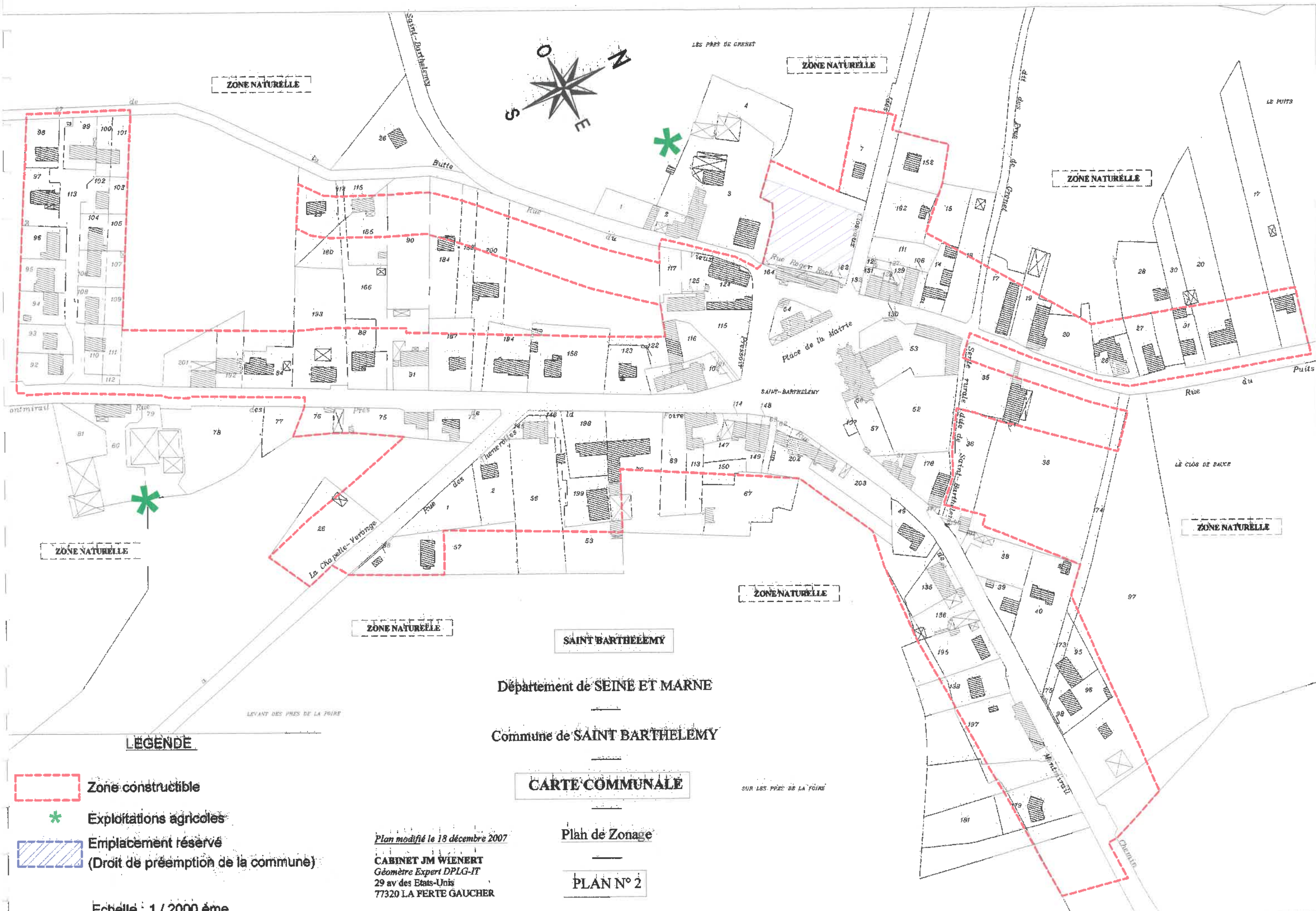
Zone constructible



Exploitations agricoles



Echelle : 1 / 10000 ème



ZONE NATURELLE

ZONE NATURELLE

ZONE NATURELLE

ZONE NATURELLE

ZONE NATURELLE

ZONE NATURELLE

ZONE NATURELLE

SAINT-BARTHELEMY

Département de SEINE ET MARNE

Commune de SAINT-BARTHELEMY

CARTE COMMUNALE

Plan de Zonage

PLAN N° 2

Plan modifié le 18 décembre 2007
 CABINET JM WIENERT
 Géomètre Expert DPLG-IT
 29 av des Etats-Unis
 77320 LA FERTE GAUCHER

LEGENDE

- Zone constructible
- * Exploitations agricoles
- Emplacement réservé
(Droit de préemption de la commune)

Echelle : 1 / 2000 ème

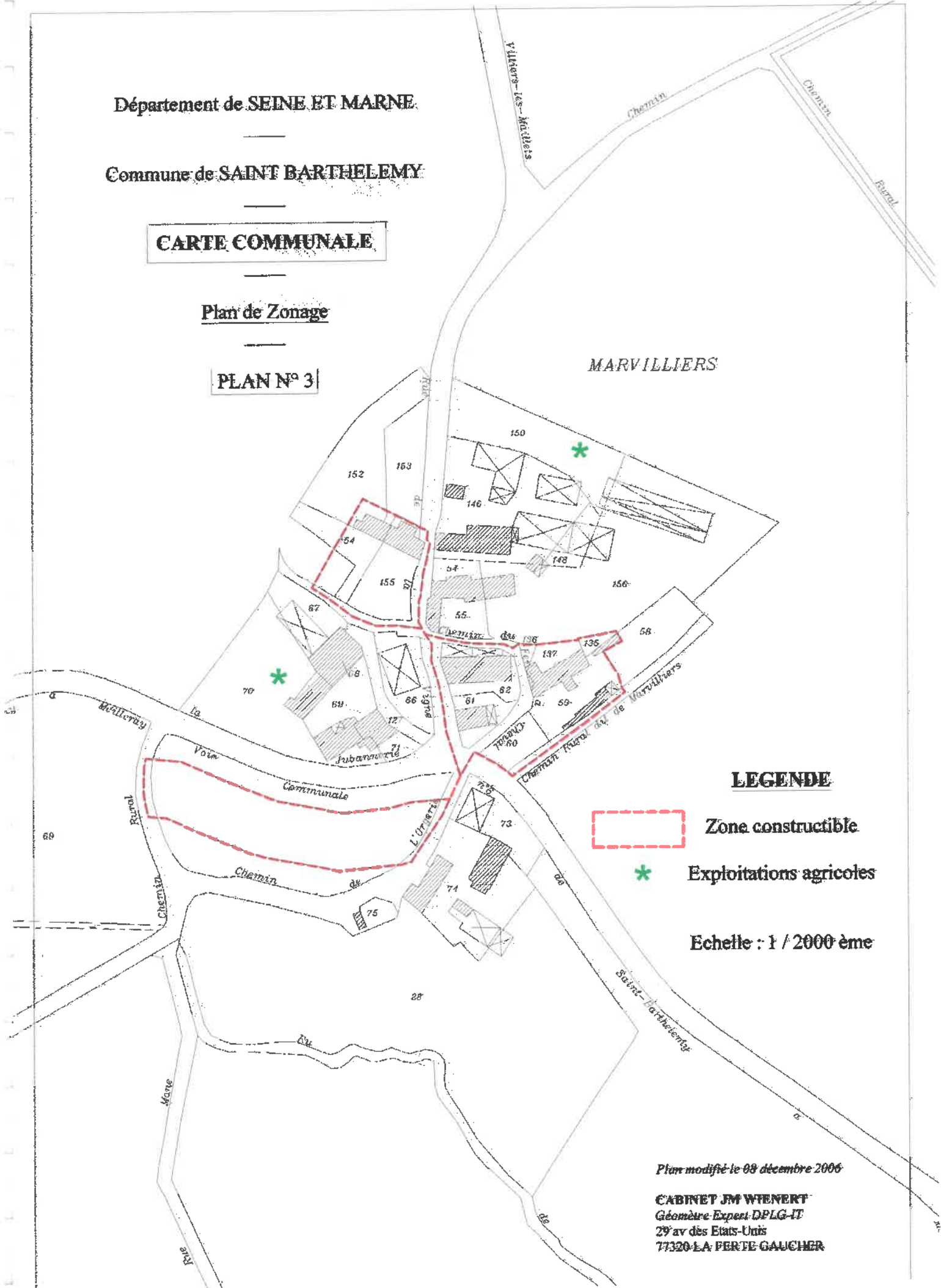
Département de SEINE ET MARNE

Commune de SAINT BARTHELEMY

CARTE COMMUNALE

Plan de Zonage

PLAN N° 3



LEGENDE



Zone constructible



Exploitations agricoles

Echelle : 1 / 2000^{ème}

Plan modifié le 08 décembre 2006

CABINET JM WIENERT
Géomètre-Expert DPLG-IT
29 av des Etats-Unis
77320-LA PERTE GAUCHER

LES CHAMPS D'EN BAS

Département de SEINE ET MARNE

Commune de SAINT BARTHELEMY

LE DESSUS DU

16

CARTE COMMUNALE

Plan de Zonage

PLAN N° 4

LEGENDE

Zone constructible

* Exploitations agricoles

Echelle : 1 / 2000 ème



GRENET



Plan modifié le 08 décembre 2006

CABINET JM WIENERT

Géomètre Expert DPLG-IT

29 av des Eglises-Uniq

77320 LA FERTE GAUCHER